

Transport rowerowy w Radomiu

Najciekawsze przykłady dobrych
praktyk w zakresie rozwoju
ruchu rowerowego



Budowa sieci dróg rowerowych:

- łączna długość to ponad 42 km
- pierwsze drogi rowerowe powstały w roku 2005
- najwięcej z nich - ponad dwie trzecie - zbudowano w ciągu ostatnich 6-7 lat



Wprowadzanie udogodnień rowerowych:

- łączna długość kontrapasów to ponad 3,5 km
- rowerzyści mogą także jeździć pod prąd na ponad 50 jednokierunkowych ulicach o łącznej długości 10 km
- wdrożona w centrum miasta Strefa Tempo 30 jest przyjazna dla rowerzystów



Transport rowerowy w Radomiu

Wprowadzanie udogodnień rowerowych

Trzy lata temu testowo dopuszczono jazdę pod prąd na kilku jednokierunkowych ulicach osiedla XV-lecia



Wprowadzanie udogodnień rowerowych

Rozwiązanie zastosowane na jednym osiedlu zaczęto wdrażać na kolejnych ulicach w mieście



Transport rowerowy w Radomiu

Wprowadzanie udogodnień rowerowych
Łącznik rowerowy na skrzyżowaniu ulic Kaszubskiej
i Lubelskiej



Transport rowerowy w Radomiu

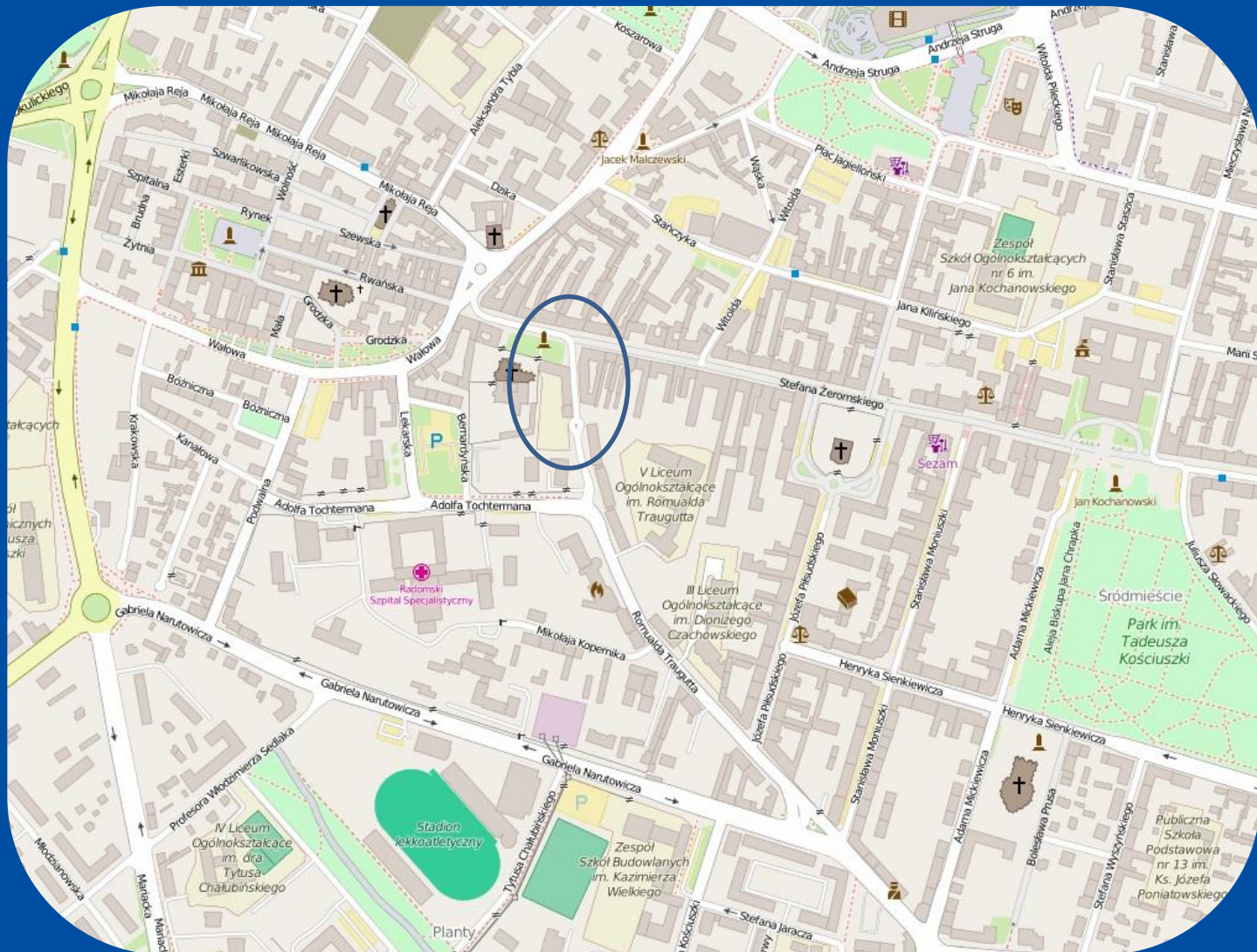
Wprowadzanie udogodnień rowerowych

Pierwszy kontrapas w Radomiu - ul. Traugutta



Transport rowerowy w Radomiu

Wprowadzanie udogodnień rowerowych Pierwszy kontrpas w Radomiu - ul. Traugutta



Transport rowerowy w Radomiu

Wprowadzanie udogodnień rowerowych

Łącznik wyznaczony między ulicą jednokierunkową z kontrapasem dla rowerzystów a sąsiednią ulicą



Wprowadzanie udogodnień rowerowych

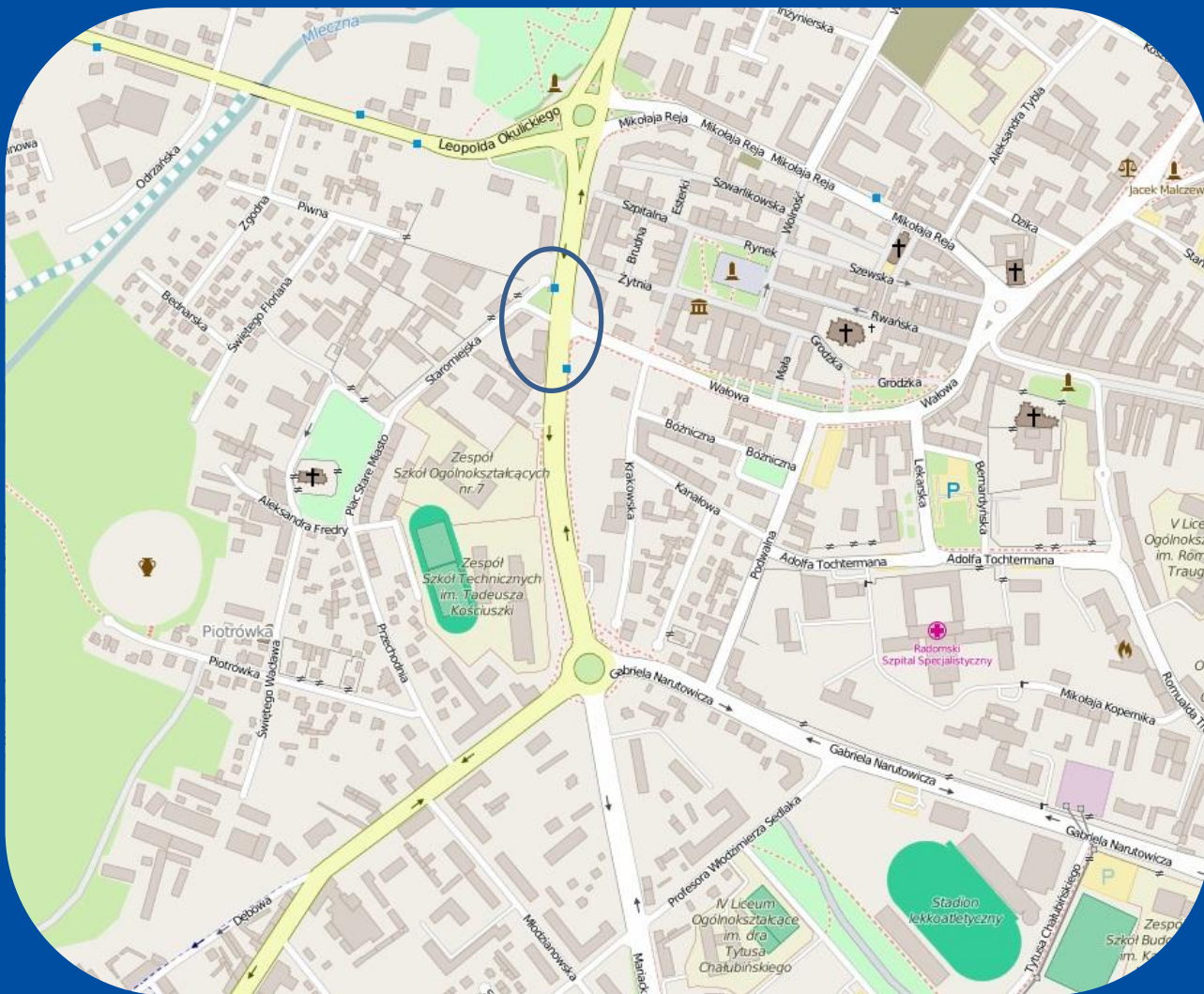
Przejazd wyznaczony przez dwujezdniową ulicę, którą rowerzyści mogą pokonać wyłącznie na wprost



Transport rowerowy w Radomiu

Wprowadzanie udogodnień rowerowych

Przejazd wyznaczony przez dwujezdniową ulicę, którą rowerzyści mogą pokonać wyłącznie na wprost



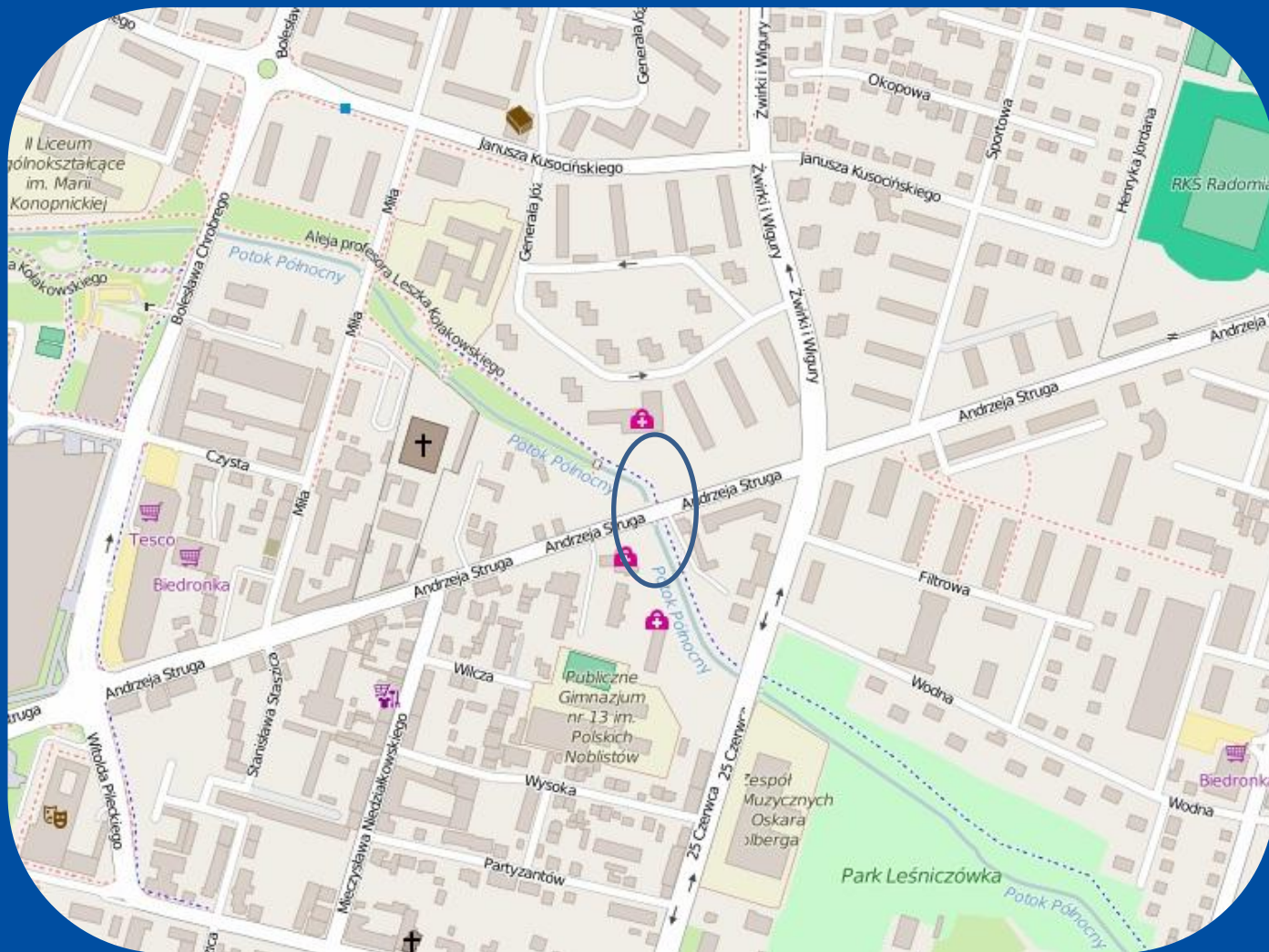
Transport rowerowy w Radomiu

Wprowadzanie udogodnień rowerowych

Przejazd wyznaczony przez ulicę Struga



Wprowadzanie udogodnień rowerowych Przejazd wyznaczony przez ulicę Struga



Transport rowerowy w Radomiu

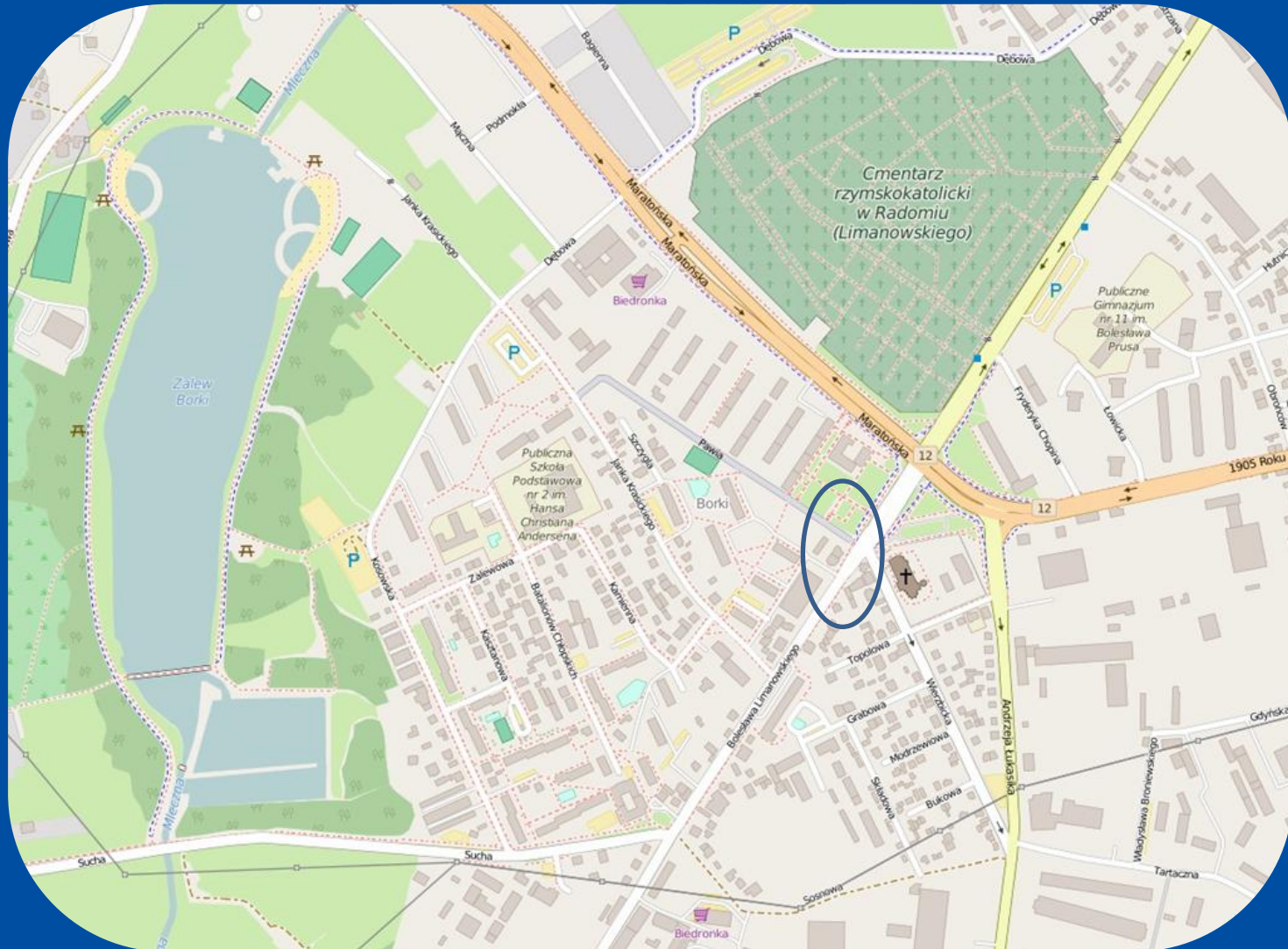
Wprowadzanie udogodnień rowerowych

Przejazd wyznaczony przez ulicę Limanowskiego



Transport rowerowy w Radomiu

Wprowadzanie udogodnień rowerowych
Przejazd wyznaczony przez ulicę Limanowskiego



Transport rowerowy w Radomiu

Wprowadzanie udogodnień rowerowych

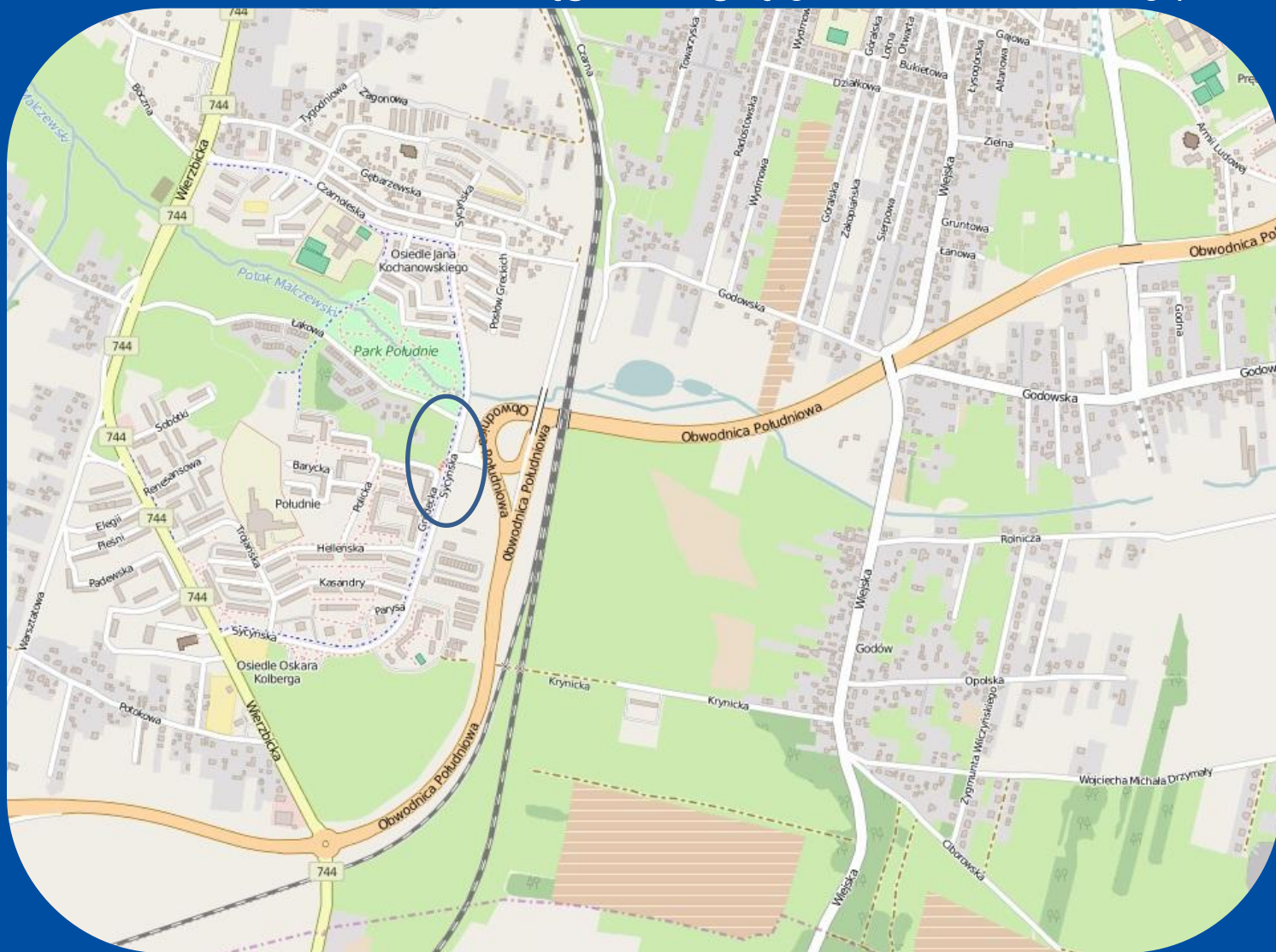
Połączenie drogi rowerowej wokół osiedla Południe z ciągiem biegnącym wzdłuż obwodnicy południowej



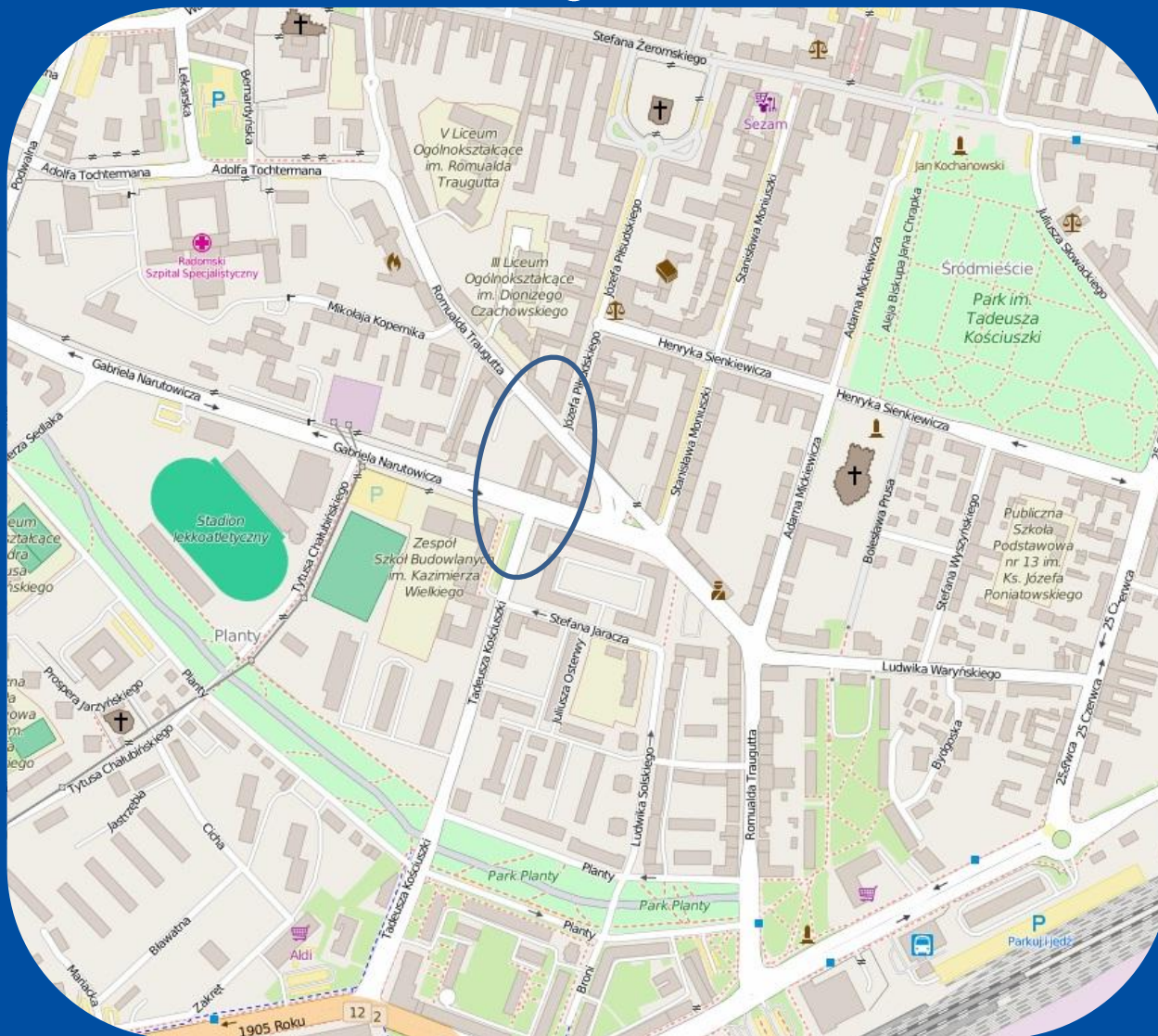
Transport rowerowy w Radomiu

Wprowadzanie udogodnień rowerowych

Połączenie drogi rowerowej wokół osiedla Południe z ciągiem biegnącym wzdłuż obwodnicy południowej



Wprowadzanie udogodnień rowerowych Łącznik rowerowy pomiędzy ulicami Narutowicza i Traugutta



Transport rowerowy w Radomiu

Wprowadzanie udogodnień rowerowych

Alternatywne metody wykorzystywania usprawnień rowerowych



Dziękuję za uwagę

Opracowanie: Michał Kacprzak

Zdjęcia: Marek Ziółkowski, Dariusz Dębski, Michał Kacprzak

