

LEGENDA

PROJEKTOWANE:

- C-13/16 - znaki pionowe
- P-14 - oznakowanie poziome

ISTNIEJĄCE:

- A-11 - znaki pionowe
- A-7 - znaki pionowe do przedstawienia
- D-1 - znaki pionowe do likwidacji
- D-6 - "Nie dotyczy służb miejskich"
- P-14 - "Nie dotyczy pojazdów budowy przy ul. Hery 23"
- B-4-4 - "Nie dotyczy służb miejskich"
- B-4-3 - "Nie dotyczy pojazdów budowy przy ul. Hery 23"
- B-5a - "Nie dotyczy służb miejskich"

- oznakowanie poziome
- chodnik, wyspy
- granica pasa drogowego
- ogródkzenia
- słupy

KOMPROJEKT
 PROJEKTOWANIE KOMUNIKACYJNE
 ul. Włosa 18
 06-200 Maków Maz.
 tel/fax 0-297717-10-23, komproj@komproj.pl
 0-297717-02-79, biuro@komproj.pl

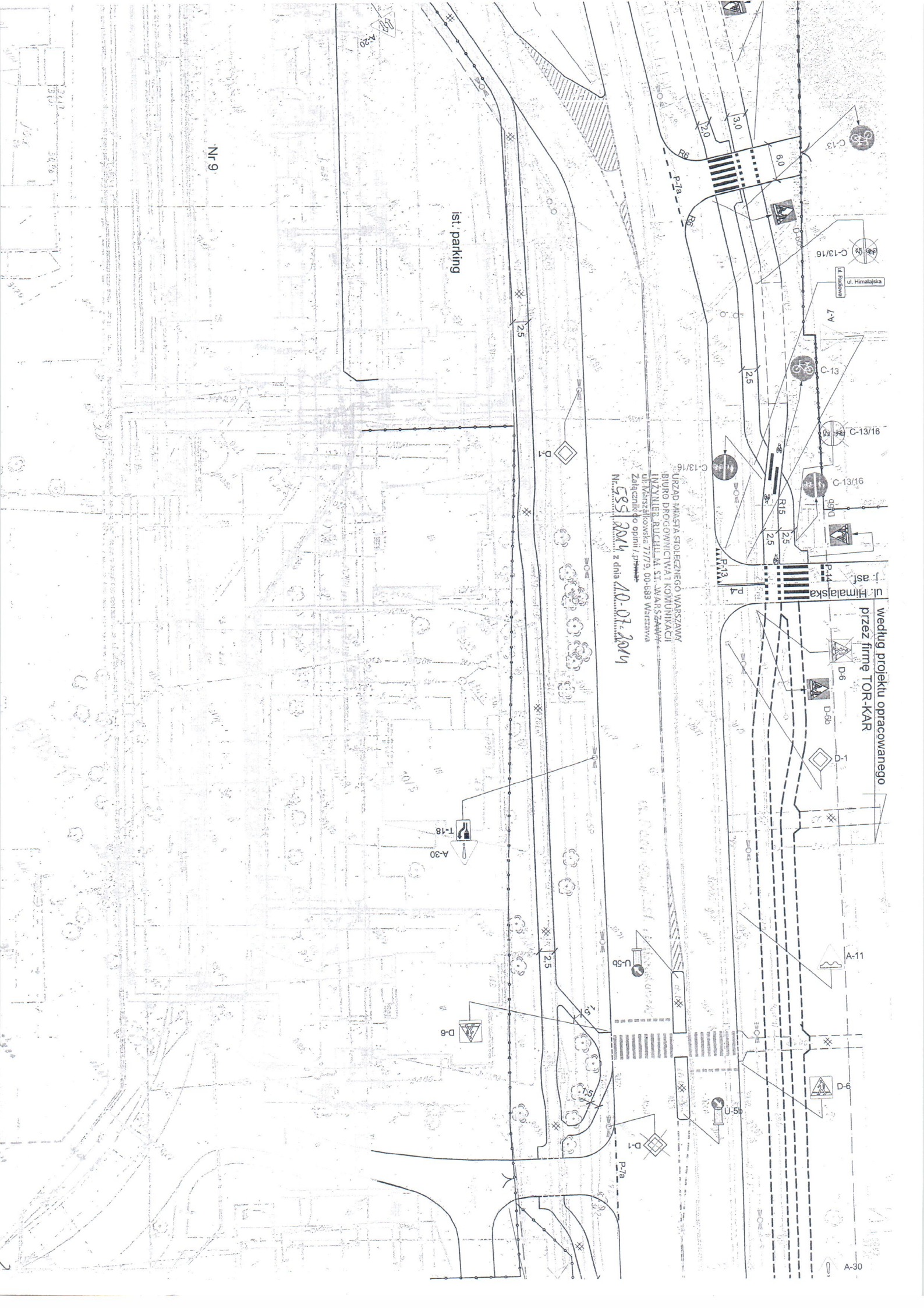
ZAMAWIENIE: Urząd Dzielnicy Bemowo m. st. Warszawy		BUDOWA: INŻ. RUCHU	
NAZWA OBIEKTU: ul. Radiowa w Warszawie		STADIUM: P.B.	
ZAKRES OPISOWANIA: Budowa chodnika oraz ciągu pieszo-rowerowego na odc. od ul. Ebro do ul. Hery			
NAZWA PRACOWNI: PLAN SYTUACYJNY OZNAKOWANIA		SKALA: 1:500	
IMIĘ I NAZWISKO: ZESPÓŁ PROJEKTOWY		DATA: CZERWIEC 2014r.	
Podpis: mgr inż. Józef Mugański		Data: 2	

według projektu opracowanego
przez firmę TOR-KAR

URZĄD MIASTA STOŁECZNEGO WARSZAWY
BIURO PROJEKTOWANIA I KOMUNIKACJI
INŻYNIER RUSCHUŁA ST. JANA SZAMBY
ul. Wesołkowska 7/175, 00-699 Warszawa
Załącznik do opinii / projektu
Nr. 585/2014 z dnia 10.07.2014

ist. parking

Nr 9





ul. Radłowa I asf.

ul. Radłowa I asf.

ist. bariera SP-09

40

40

40

40

B-33

B-33

B-33

B-33

D-26b

F-10

F-10

U-30

U-3

D-46

C-6

U-5

C-13

D-6b

3172

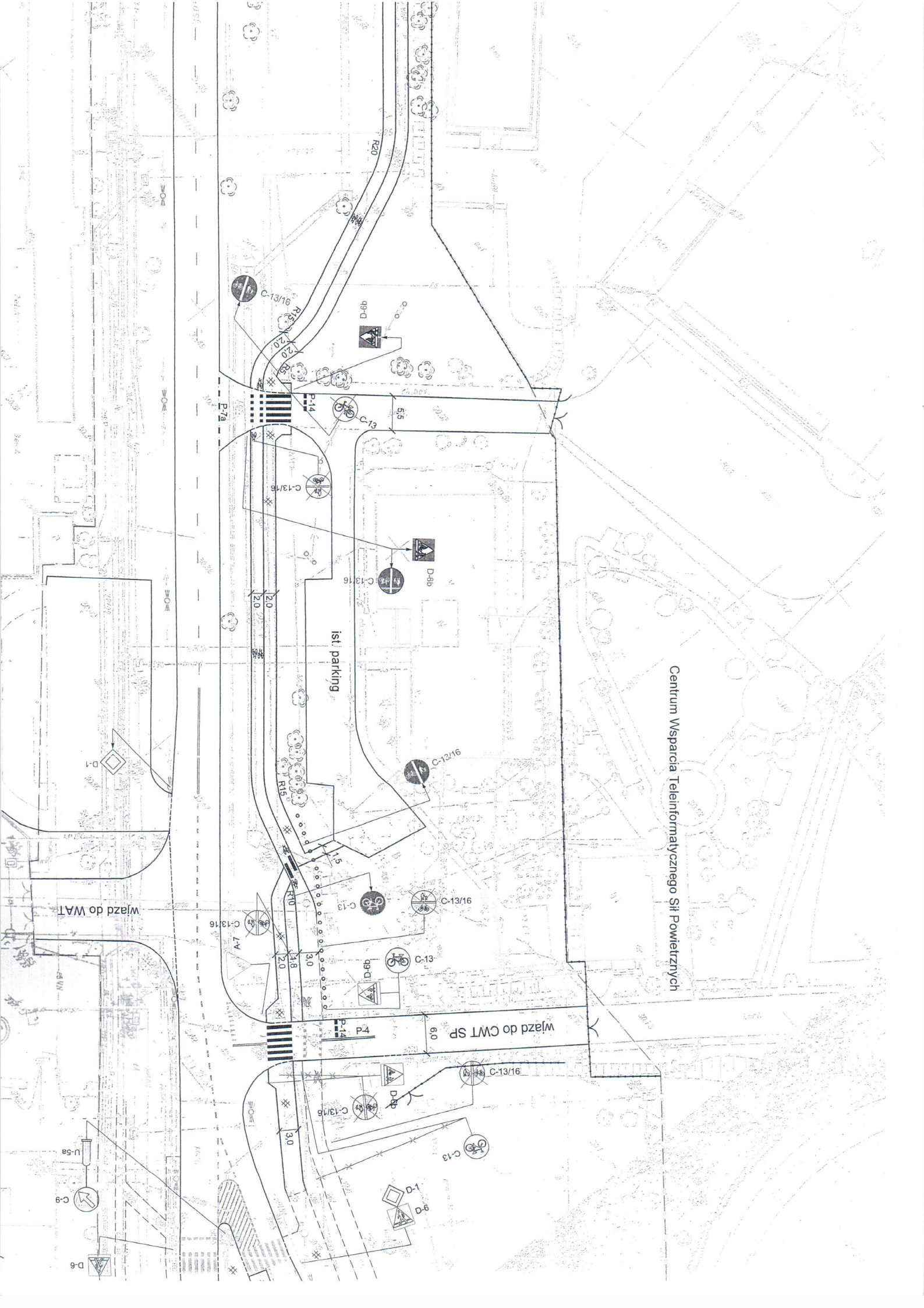
3173

A-20

A-16

A-20

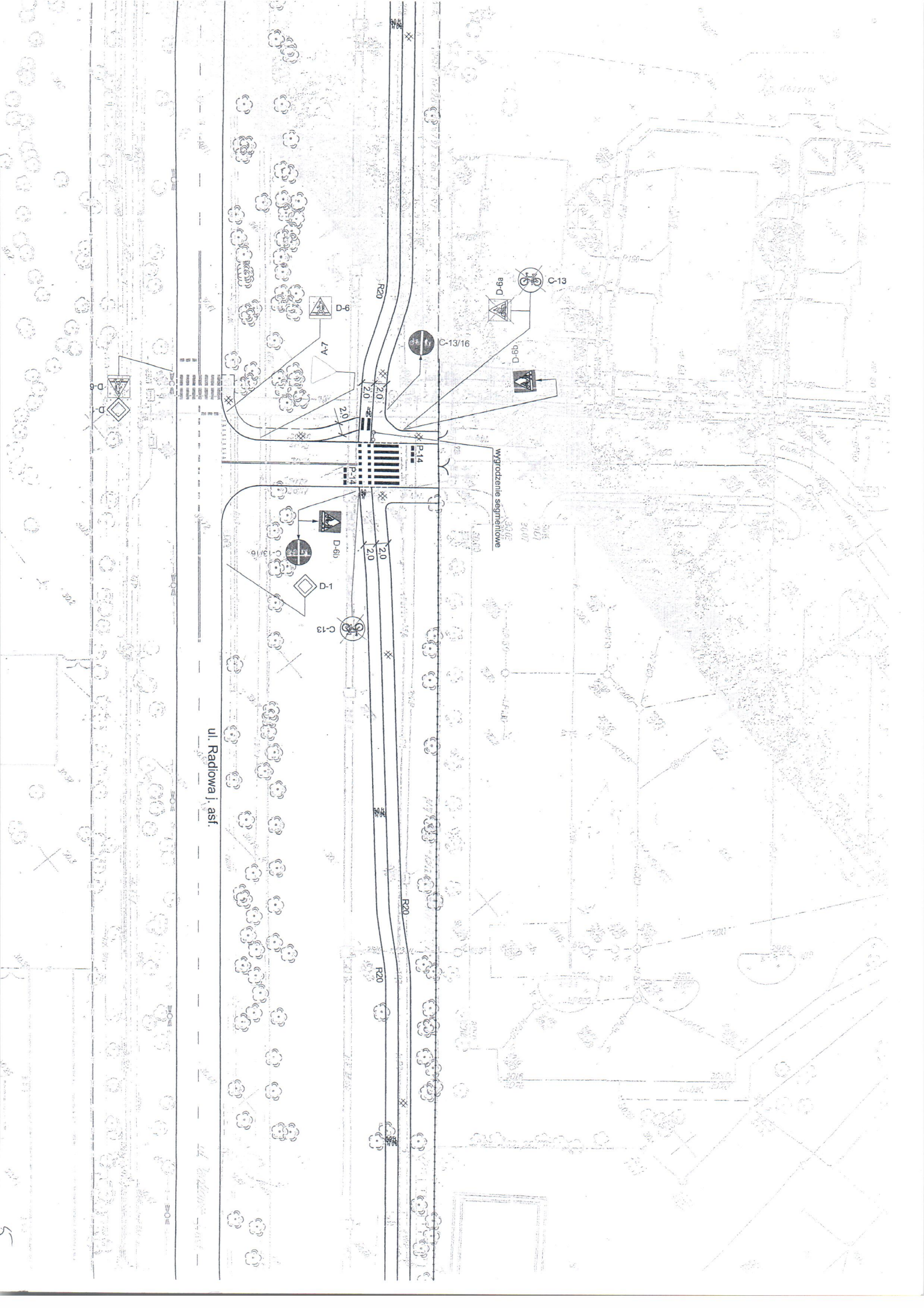
Centrum Wsparcia Teleinformatycznego Sii Powietrznych



ist parking

Wjazd do WAT

Wjazd do CWT SP



ul. Radiowa j. asf.

wygróźzenie segmentowe

A-7

D-6

P-14

D-6b

D-1

C-13

D-6-D

C-13/16

D-6-D

R20

R20

R20

R20

R20

R20

R20

R20

R20

R20

R20

R20

R20

ul. Radiowa j. asf.

