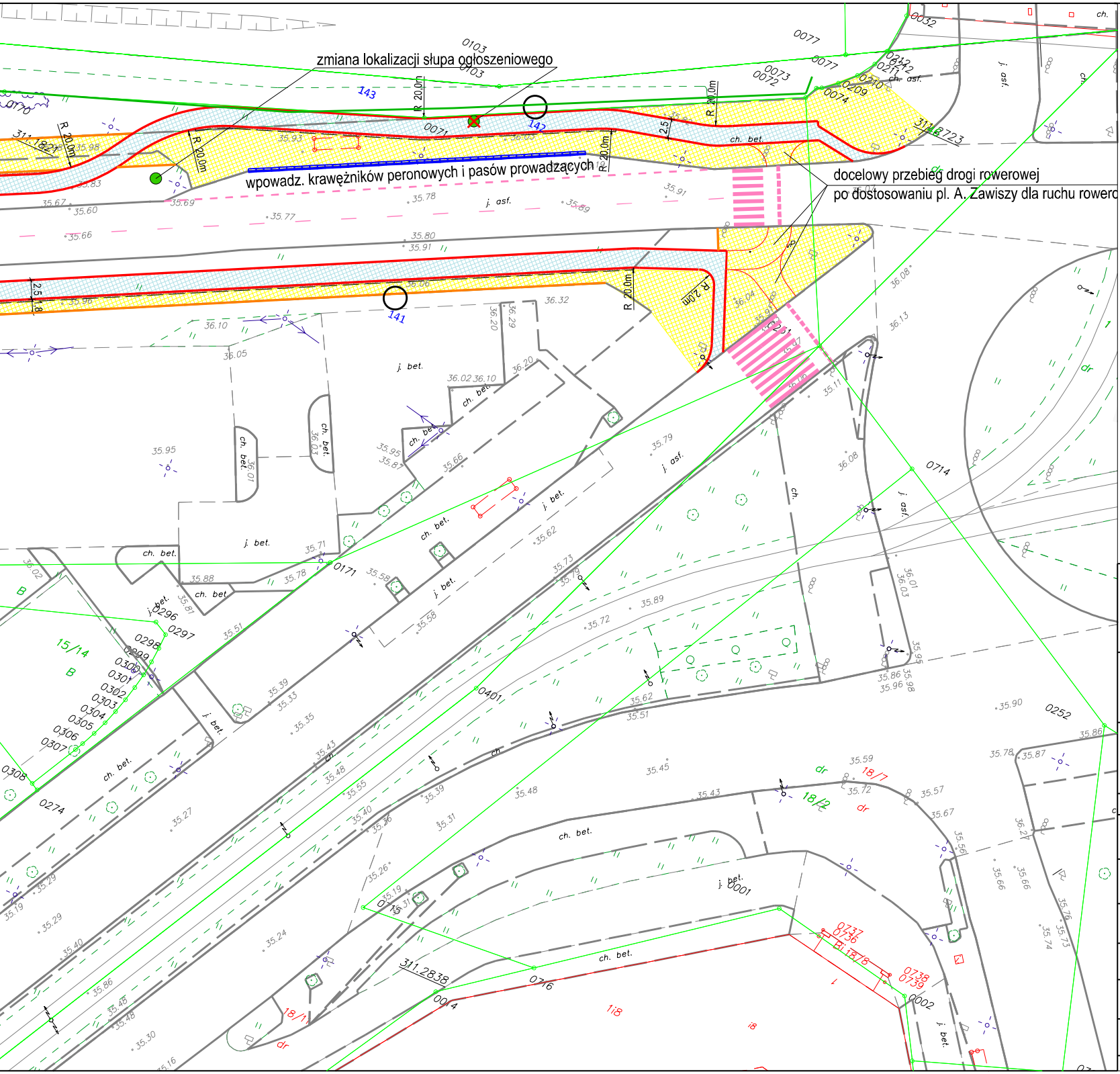
zmiana lokalizacji słupa ogłoszeniowego
wpowadz. krawężników peronowych i pasów prowadzących
docelowy przebieg drogi rowerowej
po dostosowaniu pl. A. Zawiszy dla ruchu rowero
R 20.0m
R 2.0m
2.5
1.8
141
142
143
j. asf.
j. bet.
ch. bet.
ch. asf.
ch.
dr
0103
0071
0072
0073
0074
0077
0171
0252
0274
0296
0297
0298
0401
0714
0716
0001
0002
0004
15/14
18/7
18/2
18/1
311.18723
311.2838
35.95
35.78
35.77
35.80
35.91
36.32
36.08
36.13
35.89
35.72
35.62
35.51
35.45
35.48
35.43
35.39
35.33
35.27
36.10
36.05
36.20
36.29

ORIENTACJA

N
Warszawa
Pałac Kultury i Nauki

LEGENDA:

▨	ścieżka rowerowa
▨	chodnik
▨	opaska z kostki granit.
▨	zieleń
➤	schemat oznak. poziom.

Inwestor/Zamawiający:
MIASTO STOŁECZNE WARSZAWA
Pl. Bankowy 3/5, 00-950 Warszawa
ZARZĄD DRÓG MIEJSKICH
ul. Chmielna 120, 00-801 Warszawa

Wykonawca:
RODEN ROAD DESIGN POLSKA SP. Z O.O.
ul. Lisa Kuli 9, 01-512 Warszawa
tel: +48 22 398 65 00, fax: +48 22 398 65 50

Nazwa opracowania:
Budowa drogi rowerowej wzdłuż Al. Jerozolimskich
w Warszawie na odcinku od ul. ppłk M. Sokołowskiego
"Grzymały" do Pl. Zawiszy

Funkcja, imię, nazwisko / nr upr. bud.:	Podpis:
Projektant: mgr inż. Piotr Karaś upr. do projektowania bez ograniczeń w specjalności drogowej nr MAZ/0007/POOD/10	
Sprawdzający: inż. Zbigniew Dryzner upr. do projektowania bez ograniczeń w specjalności drogowej nr ST-246/79	
Opracowujący: inż. Agnieszka Strzeżysz	
Faza opracowania: Projekt koncepcyjny	Data: 04.2016

Tytuł rysunku:
Wariant 2 przebiegu drogi rowerowej

Skala:	Nr projektu	Nr rysunku:	Nr arkusza:
1:500	16-30	PK-01	1 z 1

Prawa autorskie zastrzeżone. Ustawa z dn. 4 lutego 1994 r.

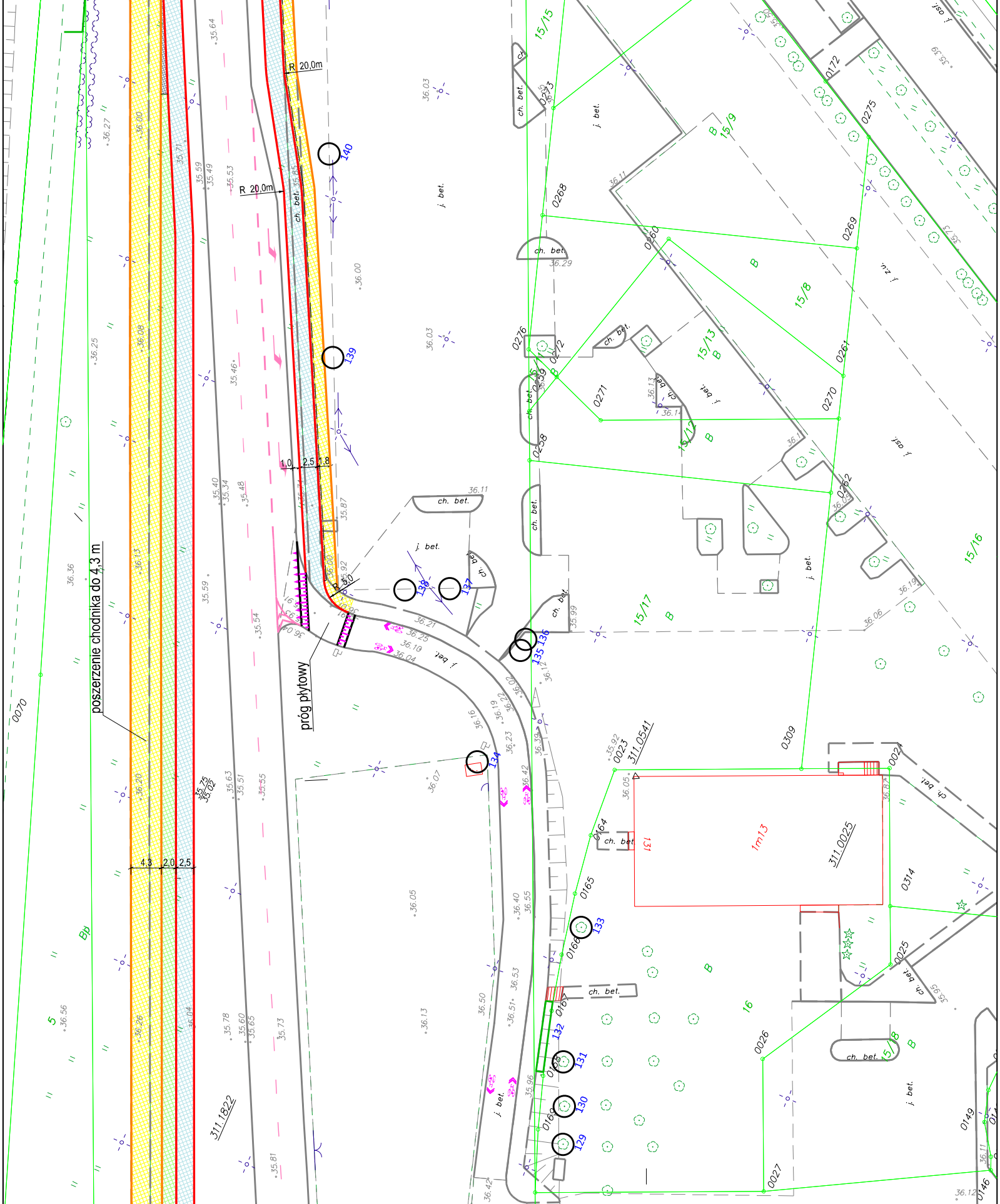

R 20,0m
R 20,0m
140
139
138
137
135 136
134
133
132
131
130
129
1,0
2,5
1,8
4,3
2,0
2,5
R 5,0
poszerzenie chodnika do 4,3 m
próg płytowy
ch. bet.
j. bet.
j. osi
15/15
15/9
15/8
15/13
15/12
15/17
15/16
15/18
16
5
B
Bp
0172
0275
0268
0269
0260
0261
0270
0271
0272
0276
0258
0262
0309
0023
0024
0025
0026
0027
0070
0149
0146
0164
0165
0166
0167
0168
0169
0314
311.0541
311.0025
311.1822
1m13
131
35.75
35.02
36.00
36.03
36.29
36.11
36.13
36.19
36.06
36.21
36.25
36.10
36.04
36.16
36.22
36.23
36.42
36.40
36.55
36.53
36.50
36.51
36.12
35.99
35.92
35.87
35.64
35.59
35.49
35.53
35.71
35.85
35.46
35.40
35.34
35.48
35.54
35.63
35.51
35.55
35.78
35.60
35.65
35.73
35.81
35.96
36.27
36.25
36.08
36.36
36.20
36.26
36.56
36.07
36.05
36.13
36.39
36.87
36.42
36.12

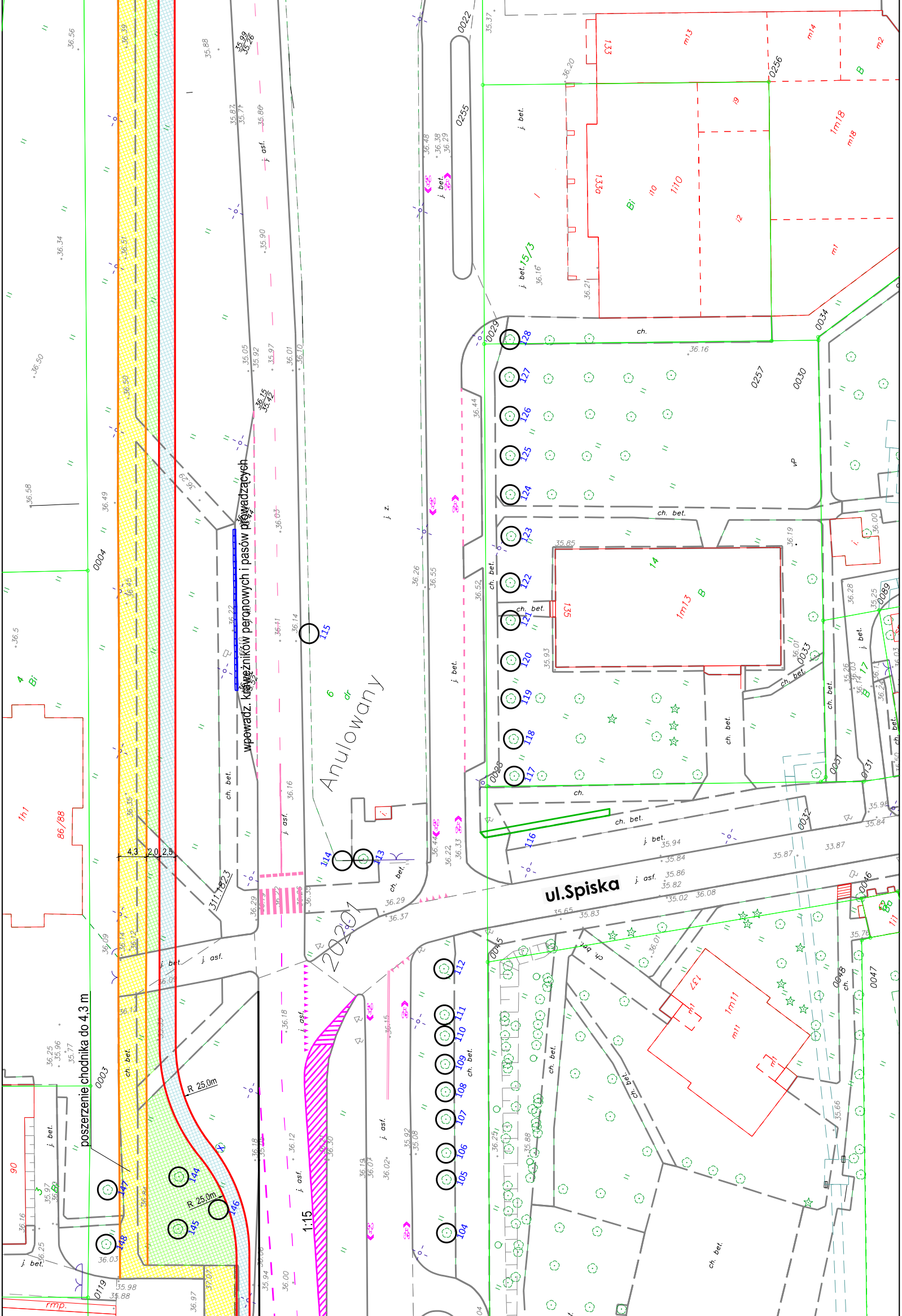
ul.Spiska
wpowadz. krawężników peronowych i pasów prowadzących
poszerzenie chodnika do 4,3 m
Anulowany
2020r
4,3
2,0
2,5
311.1823
R 25,0m
R 25,0m
1:15
j. bet.
j. asf.
ch. bet.
ch.
j. z.
15/3
14
1m13
1m11
m11
m1
133
133a
135
137
1h1
86/88
90
0004
0003
0119
0022
0255
0256
0257
0029
0030
0034
0033
0026
0025
0032
0046
0045
0047
0048
0031
0089
104
105
106
107
108
109
110
111
112
113
114
115
116
117
118
119
120
121
122
123
124
125
126
127
128
144
145
146
147
148
rmp.

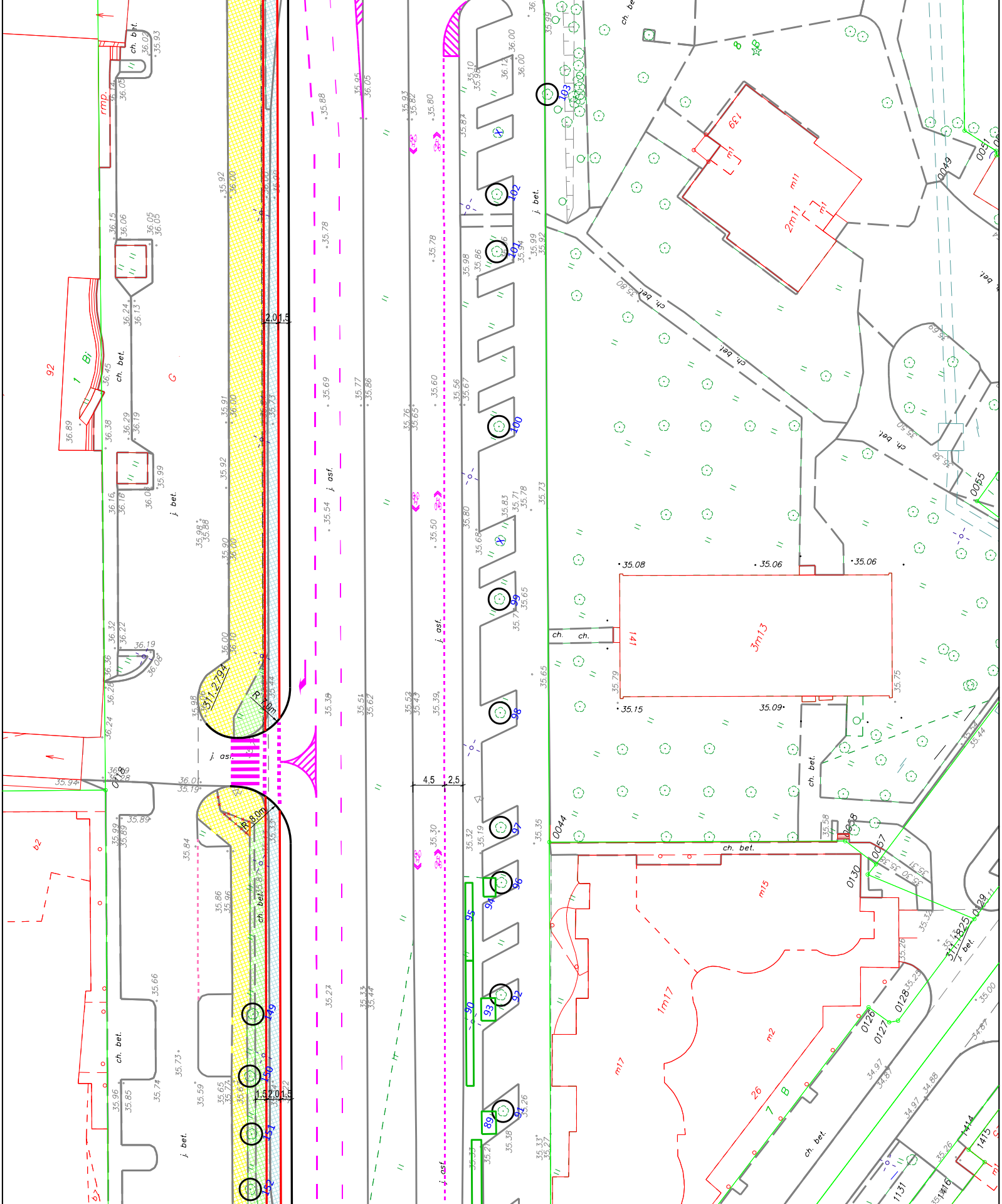

ch. bet.
j. bet.
j. asf.
rmp.
92
Bi
1
G
b2
2,0 1,5
1,5 2,0 1,5
4,5
2,5
R=8,0m
R=8,0m
311:2794
311:1825
103
102
101
100
99
98
97
96
95
94
93
92
91
90
89
149
150
151
152
139
m11
2m11
m1
3m13
141
m15
1m17
m17
m2
26
7
B
8
0044
0049
0051
0055
0057
0058
0126
0127
0128
0129
0130
0149
1131
1414
1415
1416
35.08
35.06
35.06
35.15
35.09
35.92
36.00
35.91
35.90
35.88
35.98
35.84
35.86
35.96
35.73
35.74
35.85
35.96
35.59
35.65
35.66
35.69
35.77
35.86
35.78
35.88
35.54
35.50
35.60
35.80
35.76
35.65
35.53
35.43
35.39
35.30
35.27
35.33
35.44
35.56
35.67
35.65
35.35
35.32
35.19
35.26
35.38
36.15
36.06
36.05
36.24
36.13
36.45
36.38
36.29
36.19
36.16
36.18
35.99
36.32
36.22
36.19
36.36
36.24
36.01
35.19
35.94
35.89
35.99
35.79
35.75
35.00
34.97
34.87
34.88

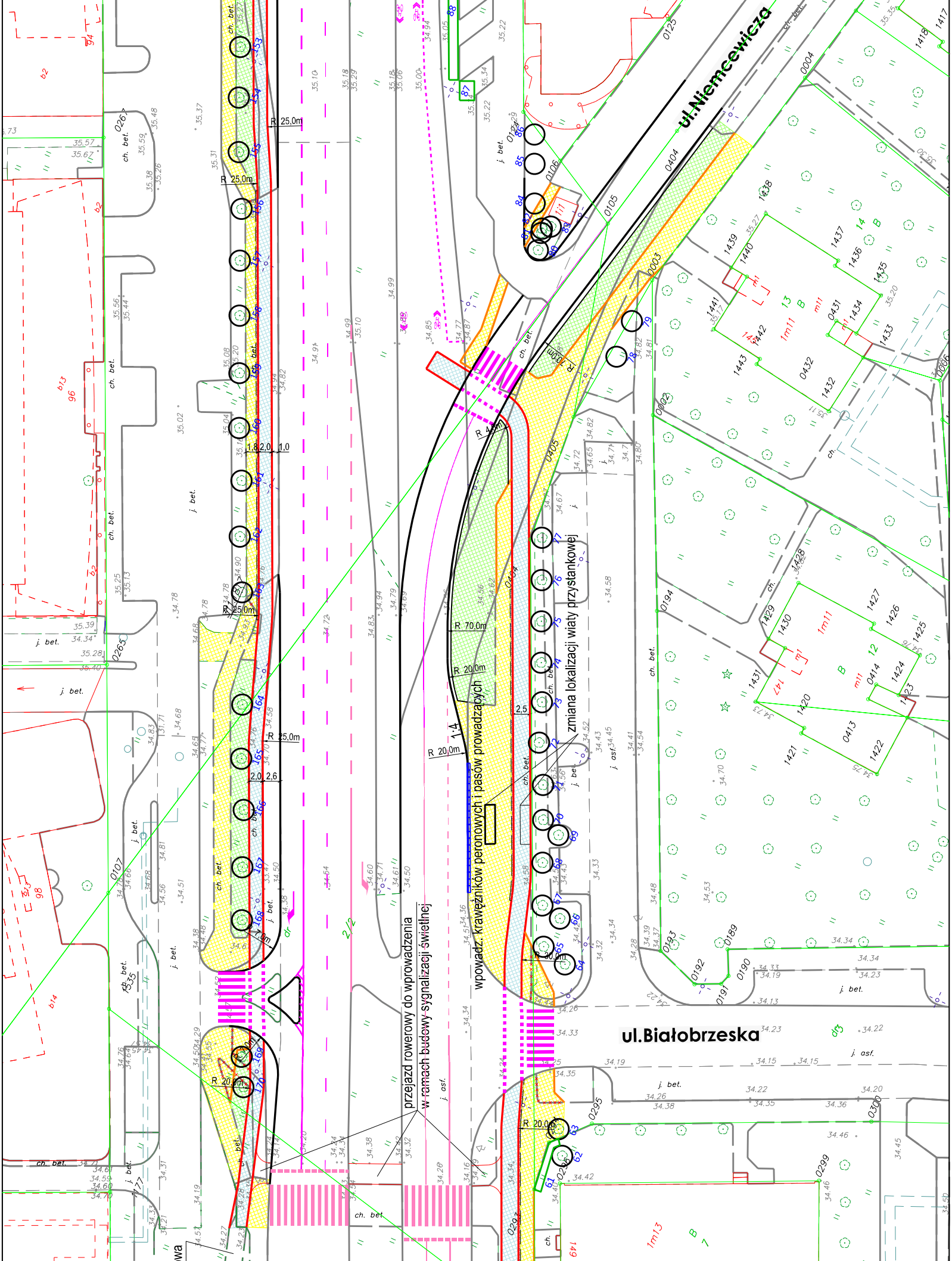
ul.Niemcewicza
ul.Białobrzeska
zmiana lokalizacji wiaty przystankowej
wprowadz. krawężników peronowych i pasów prowadzących
przejazd rowerowy do wprowadzenia
w ramach budowy sygnalizacji świetlnej
R 25,0m
R 25,0m
R 25,0m
R 25,0m
R 70,0m
R 20,0m
R 20,0m
R 20,0m
R 20,0m
R 30,0m
R 4,0m
1:4
1,8 2,0 1,0
2,0 2,6
2,5
ch. bet.
j. bet.
j. asf.
1m11
1m13
B
dr
2/2

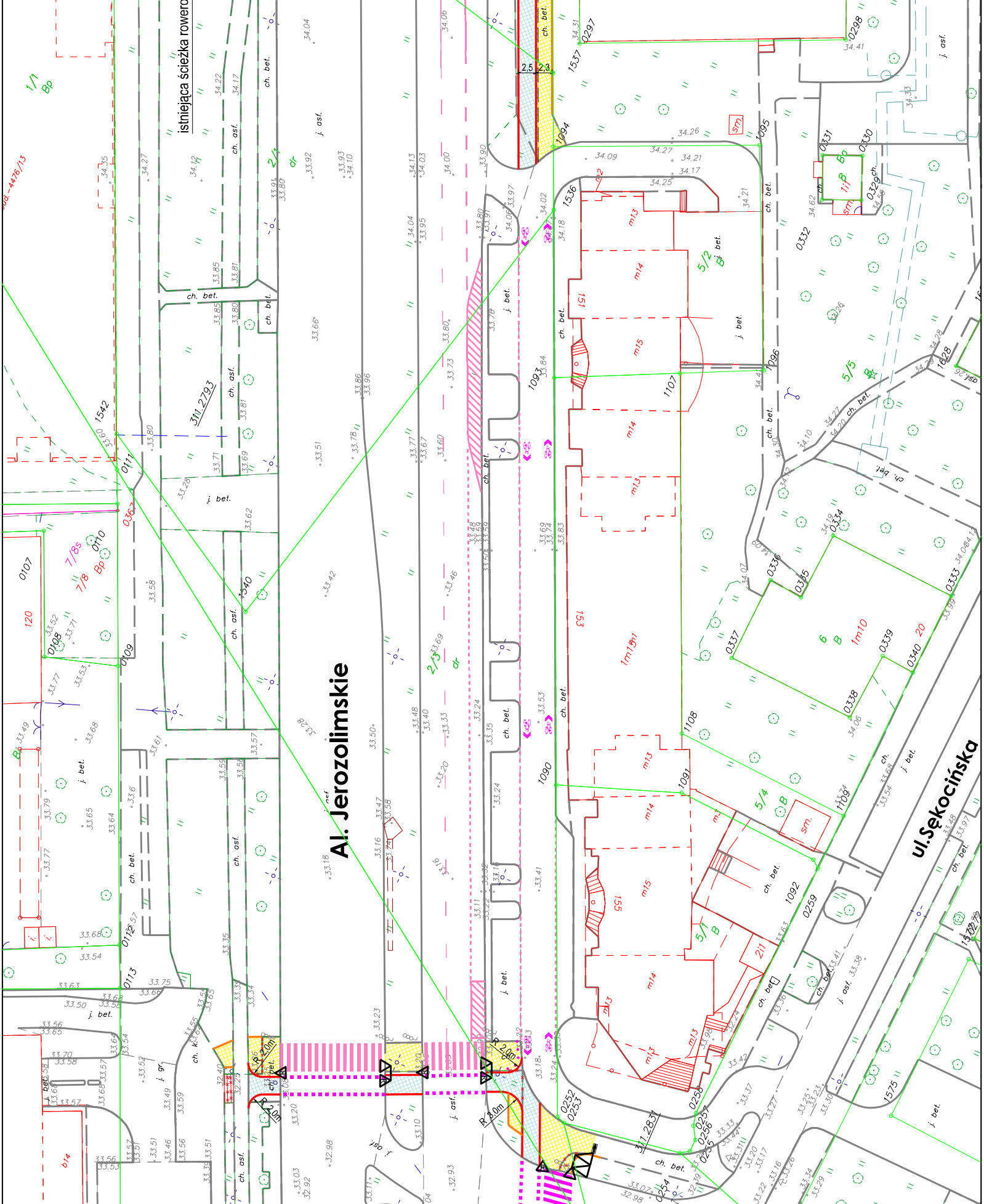
istniejąca ścieżka rowero
Al. Jerozolimskie
ul.Sękocińska
311.2793
311.2831
ch. bet.
ch. asf.
j. bet.
j. asf.
R 2,0m
R 3,0m
2,5
2,3
1542
1540
1536
1537
1093
1090
1091
1092
1094
1095
1096
1107
1108
1109
1575
1628
5/2 B
5/4 B
5/5 B
5/1 B
6 B 1m10
1/1 Bp
7/8 Bp
7/8s
151
153
155
m13
m14
m15
sm.

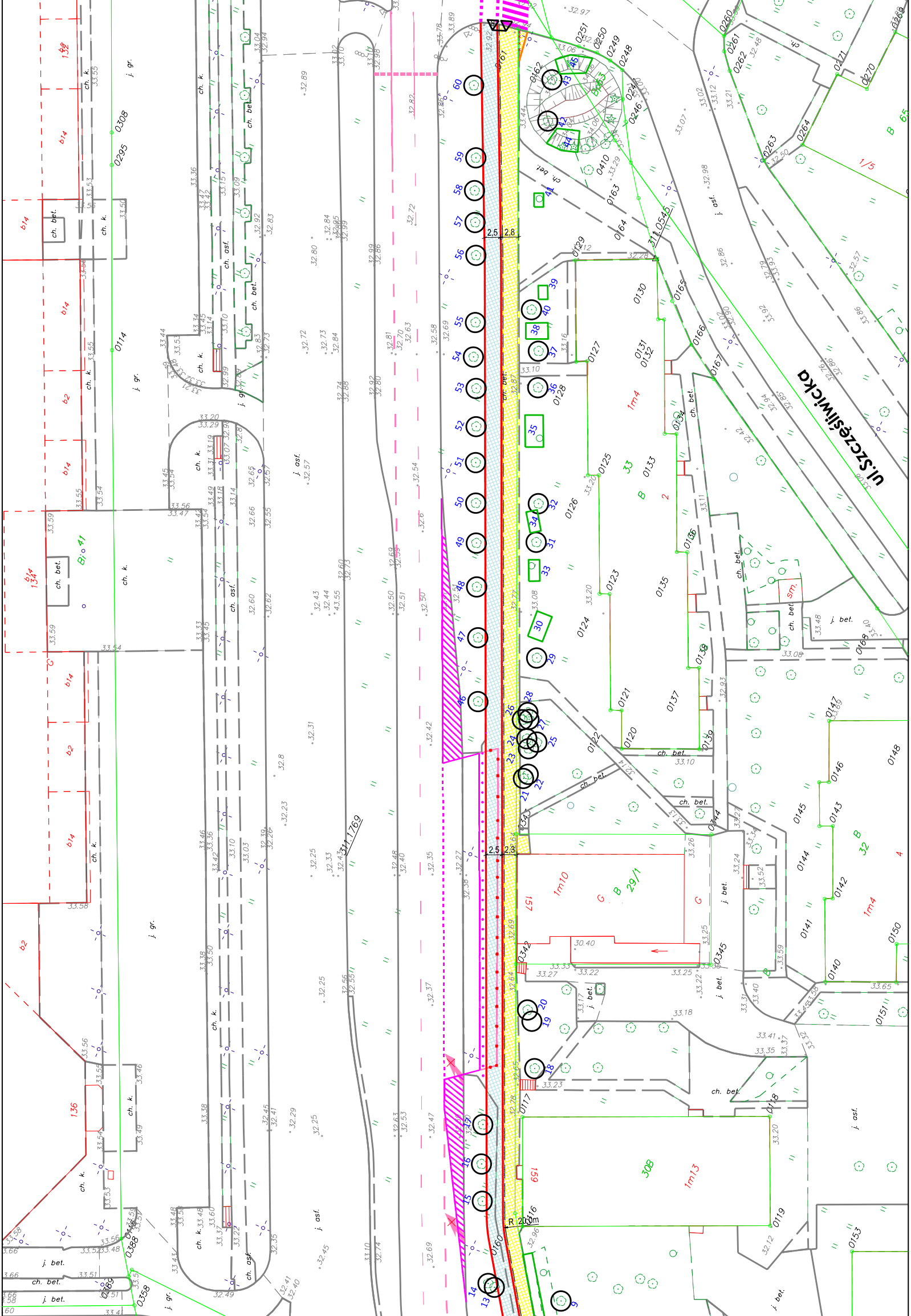
ul.Szczęśliwicka
311.1769
311.0545
2,5
2,8
2,3
R 20.0m
ch. bet.
ch. k.
ch. asf.
j. gr.
j. asf.
j. bet.
sm.
b14
b2
132
134
136
Bi 41
1m4
1m10
1m13
30B
157
159
29/1
33
32
B
G
1/5
65
2
4
0308
0295
0114
0388
0389
0358
0160
0161
0162
0163
0164
0165
0166
0167
0246
0247
0248
0249
0250
0251
0410
0260
0261
0262
0263
0264
0270
0271
0120
0121
0122
0123
0124
0125
0126
0127
0128
0129
0130
0131
0132
0133
0134
0135
0136
0137
0138
0139
0140
0141
0142
0143
0144
0145
0146
0147
0148
0150
0151
0153
0116
0117
0118
0119
0342
0345
13
14
15
16
17
18
19
20
21
22
23
24
25
26
27
28
29
30
31
32
33
34
35
36
37
38
39
40
41
42
43
44
45
46
47
48
49
50
51
52
53
54
55
56
57
58
59
60
32.97
33.06
32.92
33.89
33.78
32.89
32.82
32.86
32.72
32.80
32.58
32.69
32.63
32.54
32.50
32.42
32.31
32.25
32.23
32.35
32.37
32.47
32.69
32.74
33.10
33.20
33.10
33.16
33.08
33.22
33.25
33.27
33.33
33.23
33.18
33.41
33.35
33.65
30.40

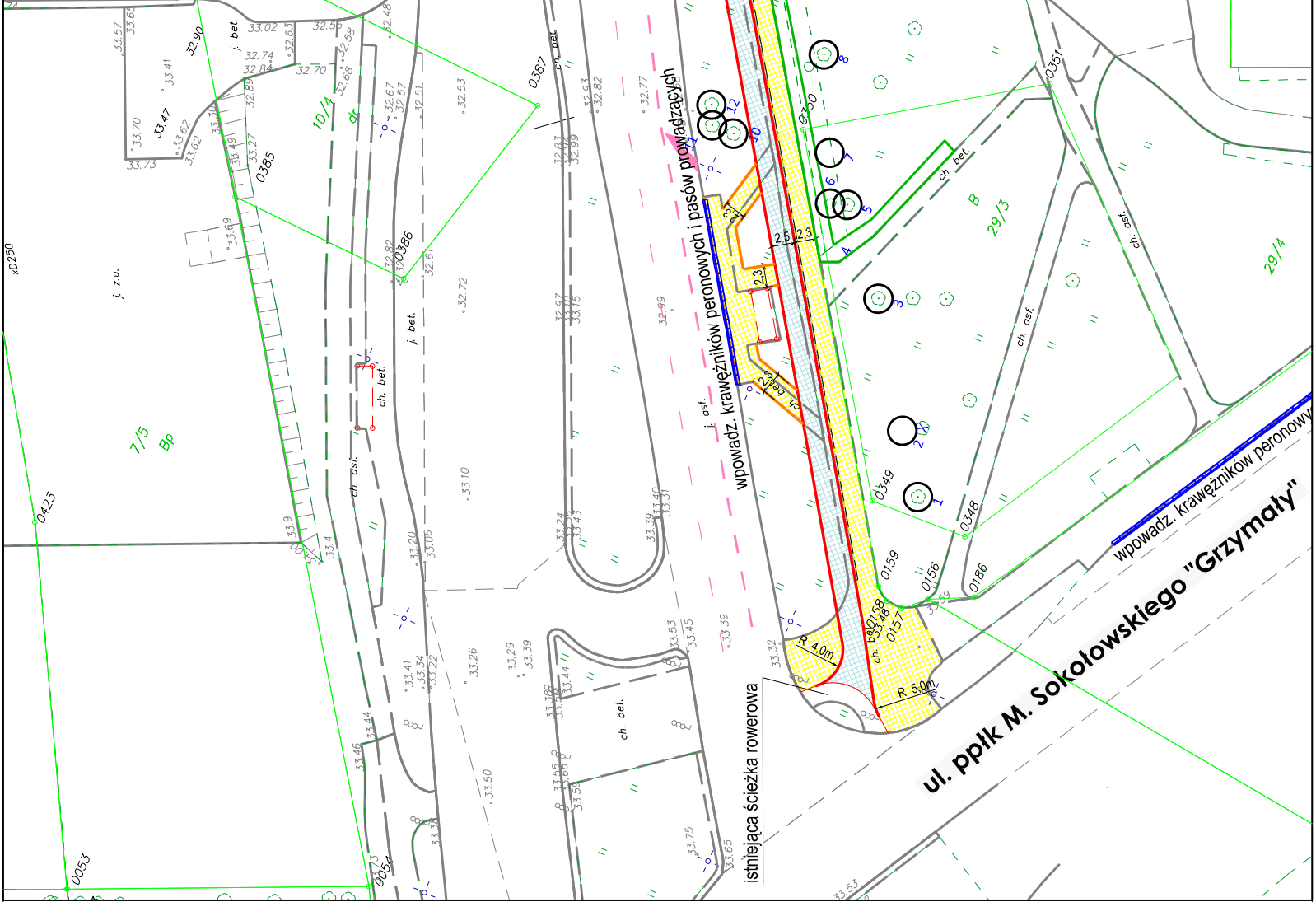
wpowadz. krawężników peronowych i pasów prowadzących
wpowadz. krawężników peronowy
ul. ppłk M. Sokołowskiego "Grzymały"
istniejąca ścieżka rowerowa
R 4,0m
R 5,0m
2.5
2.3
2.3
2.3
ch. bet.
ch. asf.
j. bet.
j. asf.
j. z.u.
10/4
dr
7/5
Bp
B
29/3
29/4
0387
0385
0386
0423
0053
0054
0351
0350
0349
0348
0159
0156
0186
0158
0157
xD250
1
2
3
4
5
6
7
8
10
11
12
32.90
33.02
32.56
32.74
32.84
32.70
33.41
33.47
33.70
33.62
33.73
32.53
32.77
32.93
32.82
32.72
32.61
32.99
33.10
33.24
33.39
33.40
33.20
33.06
33.26
33.29
33.39
33.41
33.34
33.22
33.50
33.75
33.65
33.53
33.45
33.39
33.32
33.53