















LEGENDA:

PROJEKTOWANE:

-  - chodnik
-  - ścieżka rowerowa
-  D-6 proj - oznakowanie pionowe
-  D-6 ist - oznakowanie pionowe istniejące do demontażu
-  P-4 - oznakowanie poziome
-  - słupek blokujący U-12c
-  - słupek blokujący U-12c do usunięcia
- ISTNIEJĄCE:
-  D-6 ist - oznakowanie pionowe
-  P-4 - oznakowanie poziome
-  - słupek blokujący U-12c
-  - ogrodzenie łańcuchowe U-12b
-  - ogrodzenie

JEDNOSTKA PROJEKTOWA		INTRAKT ANDRZEJ DRZĄZGOWSKI POMIECHOWO, UL. OGRODOWA 15, 05-180 POMIECHÓWEK
INWESTOR		MIASTO STOŁECZNE WARSZAWA PLAC BANKOWY 3/5, 00-950 WARSZAWA
TYTUŁ PROJEKTU	BUDOWA ŁĄCZNIKA DROGI ROWEROWEJ POMIĘDZY UL. OBOZOWĄ I TYSZKIEWICZĄ W RAMACH REALIZACJI PROJEKTU BUDŻETU PARTYCYPACYJNEGO NA 2017 ROK PN. „USPRAWNIENIA ROWEROWE ORAZ NOWE DRZEWA NA MŁYNOWIE”	
FAZA OPRACOWANIA	PROJEKT STAŁEJ ORGANIZACJI RUCHU	SKALA: 1:500
NAZWA RYSUNKU	PLAN SYTUACYJNY OZNAKOWANIA - WARIANT I	
PROJEKTANT:	inż. ANDRZEJ DRZĄZGOWSKI upr. bud. MAZ/0025/ZOOD/13	03.2017
OPRACOWAŁ:	DATA
SPRAWDZIŁ:	NR RYSUNKU: 2.1